


R O M A N I A
JUDEȚUL VALCEA
CONSILIUL LOCAL ORAȘ BREZOI



H O T A R A R E A Nr. 59

Privitoare la " Aprobarea declansarii procedurii de expropriere pentru cauza de utilitate publica a terenurilor cu suprafatetele de 1.684,00 mp, situat in oras Brezoi, sat Valea lui Stan, punct „, Helesteu “ si respectiv de 548,39 mp, situat in oras Brezoi, sat Pascoaia, punct „, Lunca Calului“ – terenuri aferente proiectului - Construire pista pentru biciclete mal stang si drept al raului Lotru

Consiliul Local Brezoi, Judetul Valcea, intrunit in sedinta ordinara astazi 27.04.2023, la care participa un numar de 14 consilieri din totalul de 15 din cati este constituit,

Vazând ca prin H.C.L. nr. 40/30.03.2023, domnul consilier Gogoasa Dragos-Marian a fost ales presedinte de sedinta,

Avand in vedere referatul de aprobare nr. 2592 din 19.04.2023 al primarului orasului Brezoi, rapoartele de avizare ale comisiilor de specialitate din cadrul Consiliului Local al orasului Brezoi, raportul de specialitate nr. 2593 din 19.04.2023 intocmit de Compartimentul Urbanism prin care, se propune, initierea procedurii pentru aprobarea declansarii procedurii de expropriere pentru cauza de utilitate publica a terenurilor: cu suprafata de 1684 mp, situat in oras Brezoi, sat Valea lui Stan, punct “Helesteu” si cu suprafata de 548,39 mp, situat in oras Brezoi, sat Pascoaia, punct “Lunca Calului” – aferent proiectului Construire pista pentru biciclete mal stang si drept al raului Lotru.

In vederea continuarii proiectului – amenajare piste pentru biciclete pe traseele din orasul Brezoi si satele apartinatoare, finantate din fonduri PNRR, sunt necesare cele doua suprafete de teren pentru asigurarea legaturii cu caile de acces existente si continuarea fluxului neantrept al pistelor existente si propuse.

In data de 30.12.2022 a fost semnat Contractul de finantare nr. 144082 , contract finantat prin PNRR.

In conformitate cu prevederile Legii nr. 255/2010 privind exproprierea pentru cauza de utilitate publica, necesara realizarii unor obiective de interes national, judetean si local, cu prevederile Normelor metodologice de aplicare a Legii nr. 255/2010 privind exproprierea pentru cauza de utilitate publica , necesara realizarii unor obiective de interes national, judetean si local, aprobate prin HG nr.53/2011 si cu prevederile art. 129, alin. (4), lit. d) din OUG nr. 57/2019 privind Codul administrativ, cu modificarile si completarile ulterioare.

În temeiul art.139 alin.(1) din O.U.G. nr.57/2019 privind Codul administrativ, cu modificarile si completarile ulterioare, cu un număr de 14 voturi “pentru”, adoptă următoarea

HOTARARE:

Art. 1 : Se aproba declansarea procedurii de expropriere a urmatoarelor imobile:

- Terenul cu suprafata de 1.684,00 mp, situat in oras Brezoi, sat Valea lui Stan, punct., Helesteu “, nr. CF 36214 – anexa 1,

- Terenul cu suprafata de 548,39 mp, situate in oras Brezoi, sat Pascoaia, punct., Lunca Calului “, nr. cad. 588 - anexa 2,

terenuri aferente proiectului “Construire pista pentru biciclete mal stang si drept al raului Lotru”.

Art. 2: Se aproba lista cuprinzand imobilele supuse exproprierii, care constituie coridorul de expropriere - anexa 3

Art. 3: Se aproba intocmirea planurilor de amplasament pentru terenurile care constituie coridorul de expropriere.

Art. 4 : Se aproba efectuarea raportului de evaluare prin expertizarea tehnico-financiara a terenurilor care constituie coridorul de expropriere.

Art. 5 : Planul de amplasament al obiectivului de utilitate publica de interes local, se va aduce la cunostinta publica prin afisare la sediul local si pe pagina de internet a Primariei Orasului Brezoi

Art. 6 : Prezenta hotarare se va publica in Monitorul Oficial pe pagina web www.primariabrezoi.ro si se va comunica Institutiei Prefectului-Judetului Valcea, Primarului orasului Brezoi si Compartimentului Urbanism.


Brezoi, la 27.04.2023

Presedinte de sedinta,
Gogoasa Dragos-Marian



Contrasemneaza pentru legalitate
Secretar general u.a.t.

Nicolae Sandu



Anexa Nr. 1 La Partea I

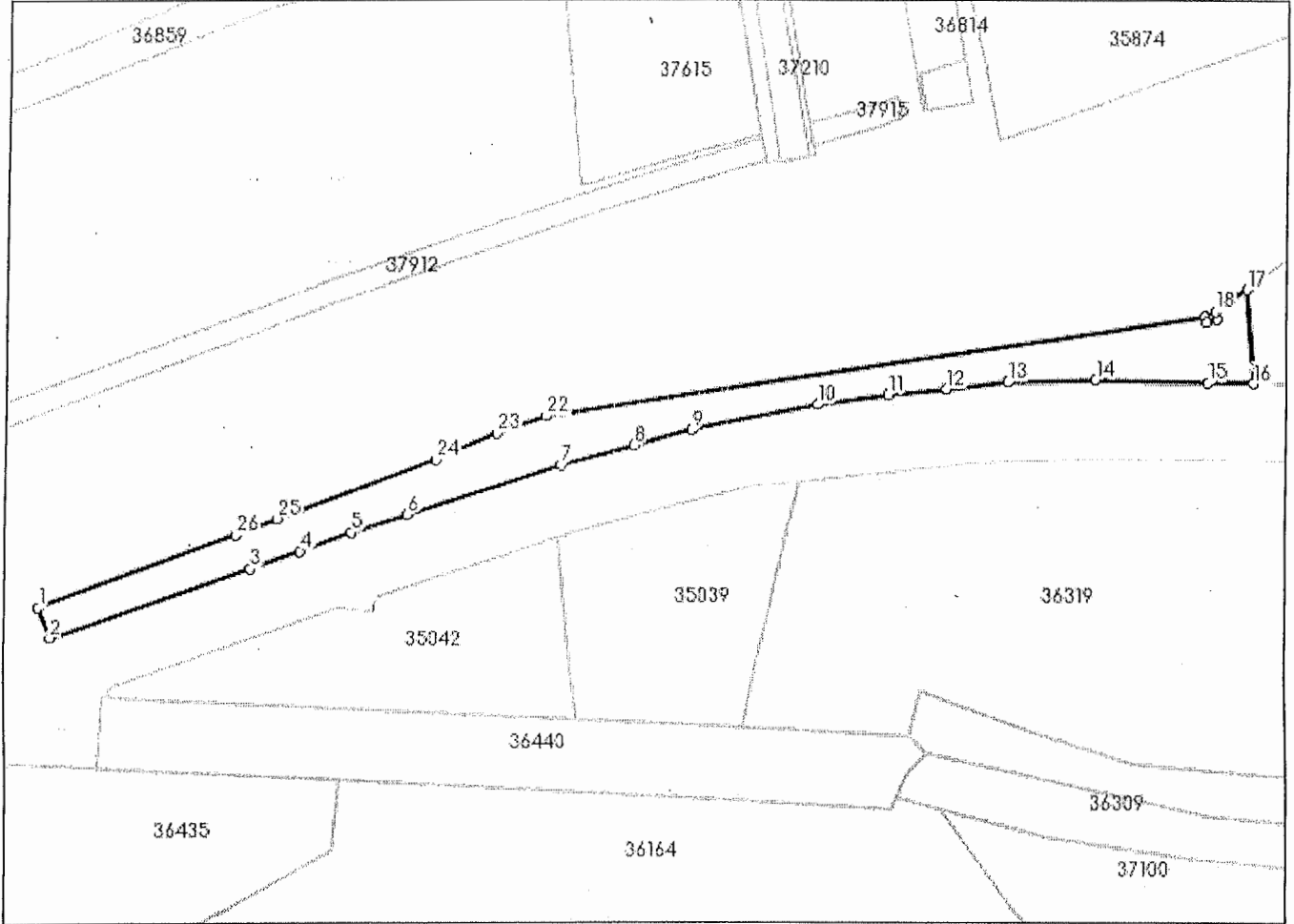
ANEXA 1 la Nr. 59/2023

Teren

Nr cadastral	Suprafața (mp)*	Observații / Referințe
36214	1.684	suprafata este de 1684,34 mp

* Suprafața este determinată în planul de proiecție Stereo 70.

DETALII LINIARE IMOBIL



Date referitoare la teren

Nr Crt	Categorie folosință	Intra vilan	Suprafața (mp)	Tarla	Parcelă	Nr. topo	Observații / Referințe
1	faneata	DA	1.684	-	-	-	

Lungime Segmente

1) Valorile lungimilor segmentelor sunt obținute din proiecție în plan.

Punct început	Punct sfârșit	Lungime segment (** (m)
1	2	5.954
3	4	9.589
5	6	10.448
7	8	13.456
9	10	23.317
11	12	10.305

Punct început	Punct sfârșit	Lungime segment (** (m)
2	3	37.853
4	5	9.957
6	7	29.178
8	9	10.997
10	11	12.998
12	13	11.246

PREȘEDINTE DE ȘEDINȚĂ,
GOGORȘĂ DRĂGOS - MARIANA



SECRETAR GENERAL,
SANDU NICOLAE

Anexa nr.3 la HCL nr. 59 din 2023

Lista imobile proprietate privata care constituie coridorul de expropriere al lucrarii de utilitate publica

„CONSTRUIRE PISTA PENTRU BICICLETE MAL STANG SI DREPT AL RAULUI LOTRU”

Nr. crt.	U.A.T .	Detinator	Amplasament	Suprafata mp	Categorie de folosinta
1	Brezoi, sat Valea lui Stan	PANDELE ARGENTINA	Intravilan	1.684	Faneata
2	Brezoi, sat Pascoaia	CERGA GHEORGHE	Intravilan	548,39	Faneata

PRESEDINTE DE SEDINTA,



SECRETAR GENERAL,